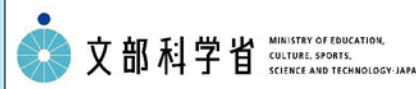


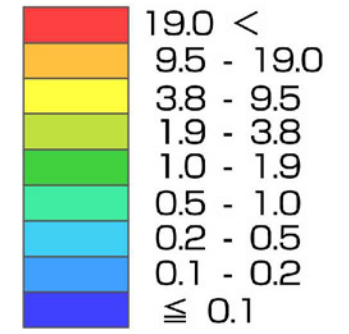
5240

5240 - A



放射線量等分布マップ  
- 航空機モニタリング -


凡例  
地表面から1mの高さの  
空間線量率(  $\mu\text{Sv} / \text{hr}$  )  
[ 9月18日現在の値に換算 ]



測定結果が  
得られていない範囲

計画的避難区域

緊急時避難準備区域  
(平成23年9月30日解除)



背景地図：電子国土